	SISTEMA DE GESTION DE CALIDAD	CÓDIGO:	GIS-FOR-010
	PROCESO GESTIÓN INTEGRADA DE SISTEMAS	VERSIÓN:	3
	FORMATO ACTA DE REUNIÓN	FECHA ACTUALIZACIÓN:	05/05/2015

ACTA DE REUNIÓN N° 01

LUGAR:	CORPORINOQUIA	FECHA:	15/05/2017
HORA INICIO:	9:00	HORA FIN:	

I. OBJETO DE LA REUNIÓN

Acordar los límites del polígono cerro Zamaricote en el municipio de Pore

II. TEMAS A TRATAR

1. Límites del polígono Cerro zamaricote en el municipio de Pore
2. Ronda de protección del rio Pore sobre el Rio Pore y la Quebrada la Colorada

III. ANTECEDENTES

La subdirección de planeación ambiental de CORPORINOQUIA realizó visita técnica de inspección ocular el 3 de agosto de 2016 al área de expansión propuesta dentro del proceso de concertación ambiental del proyecto de revisión general del Esquema de Ordenamiento Territorial del municipio de Pore. Los resultados de dicha visita se plasmaron en el informe técnico No. 300.25.8.16.0352 del 30 de septiembre de 2016.

IV. DESARROLLO


Siendo las 9:00 am se reúnen:

- El alcalde de Pore: Omar Cuevas Bernal
- El secretario de planeación de Pore: Diego Fernando Montaña Reyes
- Funcionario Sig de Corporinoquia: Edwin Zamir Lancheros
- Funcionaria del área de Biodiversidad - Corporinoquia: Ary Zoraida Rodríguez
- Funcionaria del área de Biodiversidad – Corporinoquia: Daniela Landaeta Garzón

El secretario de planeación inicia la reunión contando los antecedentes de la ordenanza 002 del 4 de marzo de 1998, la cual declara el cerro zamaricote como área de reserva forestal natural en su jurisdicción y define como área de conservación a partir de la cuota 600 mts. Teniendo en cuenta la ordenanza, la Corporación adopta el polígono que define el PMA del cerro zamaricote como área de conservación.

El municipio está llevando a cabo la revisión y ajuste del Esquema de Ordenamiento Territorial (EOT), el cual define una zona de expansión en la parte alta del municipio, y atendiendo lo dispuesto en el informe técnico No. 300.25.8.16.0352, y habiendo realizado la gestión con la asamblea departamental, la cual mediante oficio informa que la corporación es quien debe definir el área del polígono. Se realiza una mesa técnica en la cual cartográficamente se ajusta el polígono del cerro zamaricote, se define la ronda de protección del rio Pore a partir de la marginal, aguas arriba y de la quebrada la Colorada.

El alcalde y el secretario de planeación de Pore concuerdan con lo expuesto por Corporinoquia en

	SISTEMA DE GESTION DE CALIDAD	CÓDIGO:	GIS-FOR-010
	PROCESO GESTIÓN INTEGRADA DE SISTEMAS	VERSIÓN:	3
	FORMATO ACTA DE REUNIÓN	FECHA ACTUALIZACIÓN:	05/05/2015

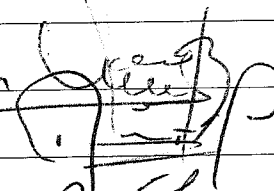
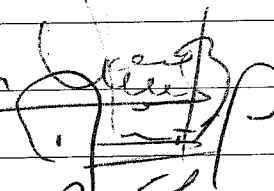
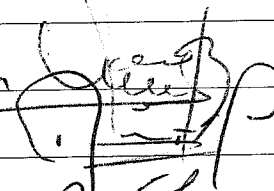
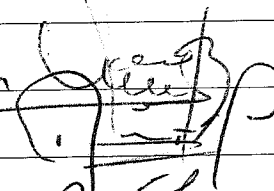
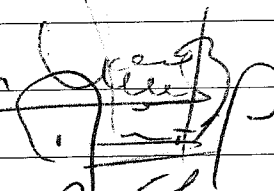
el concepto técnico 300.25.8.16.0352 del 30 de septiembre de 2016, teniendo en cuenta que se dejará 200 mts en la ronda del rio Pore de la marginal aguas arriba, 50 mts en la ronda de la Quebrada la Colorada y 30 mts en la ronda del caño lava-patas.

Debido a lo anterior la Corporación se compromete a definir cuál sería el soporte administrativo mediante el cual se modifican los límites del polígono del cerro Zamaricote sobre el municipio de Pore, teniendo en cuenta lo escrito en el informe técnico No. 300.25.8.16.0352 del 30 de septiembre de 2016.

V. OBSERVACIONES Y RECOMENDACIONES

VI. TAREAS Y COMPROMISOS		
ACTIVIDAD	RESPONSABLE	FECHA ENTREGA
Definir cuál sería el acto administrativo o la medida que la Corporación tomará para definir el polígono de Zamaricote sobre el municipio de Pore.	Profesionales de Biodiversidad	29.mayo.2017

VII. DOCUMENTACIÓN Y/O ARCHIVOS SOPORTE
Concepto No. 300.25.8.16.0352

VIII. ASISTENTES				
NOMBRE	*ENTIDAD QUE REPRESENTA	*TELÉFONO DE CONTACTO	*EMAIL	FIRMA
Dr. Omar Cuevas Bernal	Alcaldía Pore	310240217	omar@pore.gov.co	
Dr. Diego Fernando Montaña Reyes	Planación Pore	3123519760	diego.cavanare@hotmail.com	
Ing. Edwin Zamir Lancheros	Corporinoquia	314488313	edwin.lancheros@corporinoquia.gov.co	
Dr. Ary Zoraida Rodrigues	Ary Zoraida Rodrigues	31723040	aryzoraida@corporinoquia.gov.co	
Dr. Daniela Landaeta Garzón	Daniela Landaeta Garzón	3138504817	daniela.landaeta@corporinoquia.gov.co	

*Diligenciar solo por personal ajeno a Corporinoquia.